

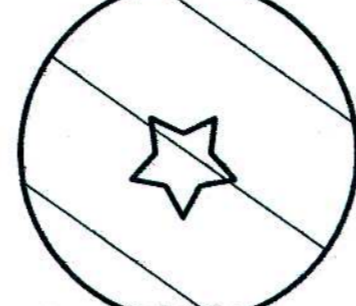









APPROBATION : 25 septembre 1984  
APPROBATION DE LA REVISION PAR D.C.M. : 30  
AOUT 2008  
APPROBATION DE LA MODIFICATION PAR D.C.M.  
DU 08 juillet 2009  
APPROBATION DE LA REVISION SIMPLIFIEE PAR  
D.C.M. DU 06 mai 2010  
APPROBATION DE LA REVISION SIMPLIFIEE PAR  
D.C.M. DU 04 avril 2011

Date de référence : avril 2011  
MAIRIE DE COINCY - 10000 COINCY  
M. LE MAIRE : M. J. L. G. B. 158 51 03 23 23 0010 03 87 74 82 31  
E-MAIL : m.v.c@coincy.fr

3

**LEGENDE**

-  Bande inconstructible de 75 m de part et d'autre de l'axe des voies classées à grande circulation
-  Couloir de bruit des voies classées bruyantes (100 m de part et d'autre de l'infrastructure)
-  Périmètre de protection des monuments historiques ( 500 m)
-  Limite communale
-  Espace boisé classé
-  Limite entre zones du P.L.U.
-  Limite entre secteurs du P.L.U.
-  Zone susceptible d'être inondée (référence crue de 1983)
-  Emplacement réservé pour voie publique ou équipement d'intérêt général
-  Emplacement réservé pour création de sentier

