





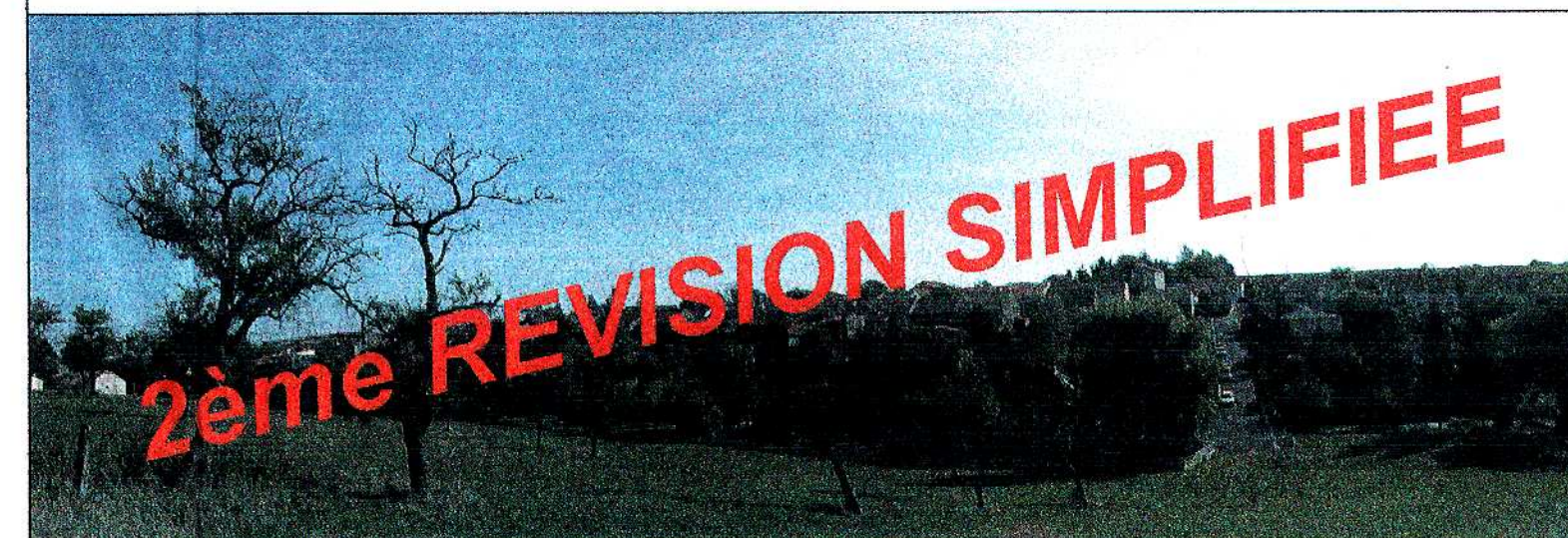


LEGENDE

-  Limite communale
-  Limite entre zones du P.L.U.
-  Limite entre secteurs du P.L.U.
-  Zone susceptible d'être inondée (référence crue de 1983)
-  ① Emplacement réservé pour voie publique ou équipement d'intérêt général
-  ① Emplacement réservé pour création de sentier

PLAN LOCAL D'URBANISME DE COINCY



PLAN DE DEVELOPPEMENT URBAIN 1/2000e

D.P.U. institué sur toutes les zones U et AU par D.C.M. du 30 juin 2006

APPROBATION : 25 septembre 1984

APPROBATION DE LA REVISION PAR D.C.M. : 30 juin 2006

APPROBATION DE LA MODIFICATION PAR D.C.M. DU : 06 juillet 2009

APPROBATION DE LA 1ère REVISION SIMPLIFIEE PAR D.C.M. DU 06 avril 2010

APPROBATION DE LA 2ème REVISION SIMPLIFIEE PAR D.C.M. DU 04 avril 2011

Date de référence : avril 2011

4

44 ATELIER D'ARCHITECTURE ET D'URBANISME DURABLES
Noëlle Vix-Charpentier architecte D.P.L.G.
8, rue du Chanoine Collin - 57 000 Metz
tel : 03 87 76 02 32 - Fax : 03 87 74 82 31
E-mail : nvc@atelier-a4.fr

